



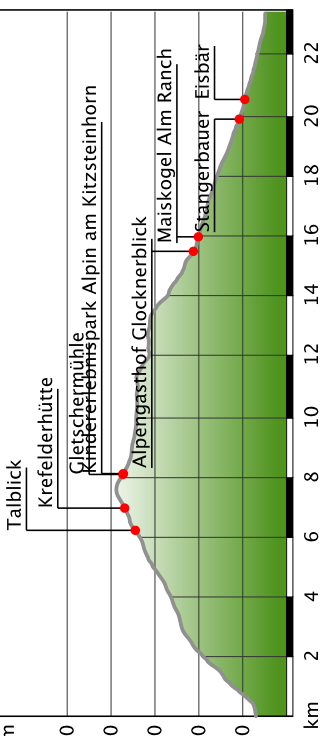
Berghütte
Krefelderhütte
06547 7780
krefelder-huette@aon.at
http://www.krefelderhuette.at

Quelle: outdooractive Redaktion



Wegpunkte

aussichtsreiche Tour - Übernachtungsmöglichkeit



Höhenprofil

Wegeart

— Länge 23,4km

Quelle: Zell am See-Kaprun Tourismus GmbH



Berggasthof
Gletschermühle
Postfach 3000
5710 Kaprun
++43(0)654.7 8700
office@kitzsteinhorn.at
http://www.kitzsteinhorn.at

Quelle: Zell am See-Kaprun Tourismus GmbH



Berggasthof
Alpengasthof Glocknerblick
5710 Kaprun
0664-820 6000
glocknerblick@sol.at
http://www.maiskogel.at

Quelle: Zell am See-Kaprun Tourismus GmbH



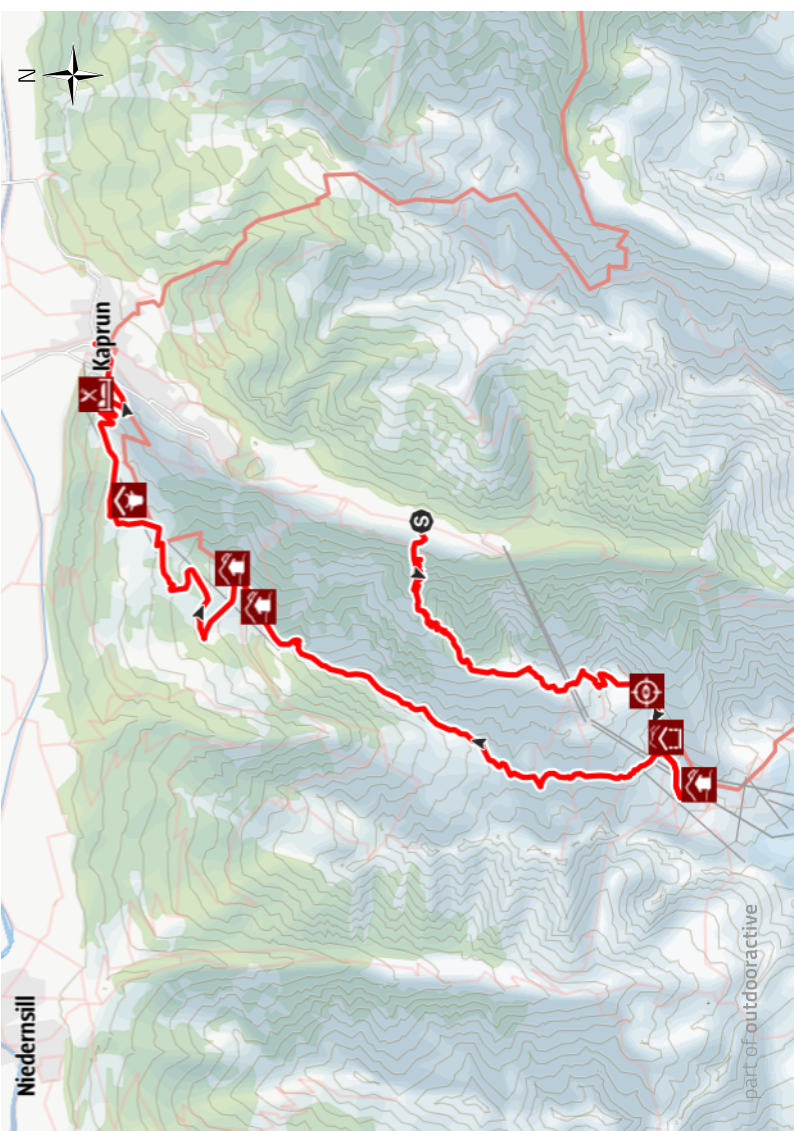
Berggasthof
Maiskogel Alm Ranch

Start der Tour

Wüstlau ca. 500 m nach dem Klammsee

Ende der Tour

Kaprun Ort



Quelle
Zell am See-Kaprun Tourismus GmbH


Titelbild: Alexander Enzinger Weg
Foto: Zell am See-Kaprun Tourismus GmbH

Kartengrundlagen: outdooractive Kartografie; Deutschland: ©GeoBasis-DE / BKG 2018, ©GeoBasis-DE / LDIV 2018, Österreich: ©1996-2018 here, All rights reserved., ©BEV 2012, ©Land Vorarlberg, Italien: ©1994-2018 here, All rights reserved., ©Autonome Provinz Bozen – Südtirol – Abteilung Natur, Landschaft und Raumentwicklung, © Präzisionsdaten 4LAND, Schweiz: geodata @swisstopo Kartengrundlagen: outdooractive Kartografie: OpenStreetMap: ©OpenStreetMap (www.openstreetmap.org) Mitwirkende: CC-BY-SA (www.creativecommons.org)

Wandertouren

TOP Krefelderhüttenweg /

Alexander Enzinger Weg ...



Tourdaten

Strecke	↔ 23,4 km	Schwierigkeit	SCHWER
Dauer	🕒 11:00 Std	Kondition	●●●●●●
Aufstieg	▲ 1907 m	Technik	●●●●●●
Abstieg	▼ 2010 m	Höhenlage	2452 □ m



768 □ m

part of outdooractive