

Aussicht vom Mitterberghof.

Foto: Zell am See-Kaprun Tourismus GmbH




Foto: Zell am See-Kaprun Tourismus GmbH



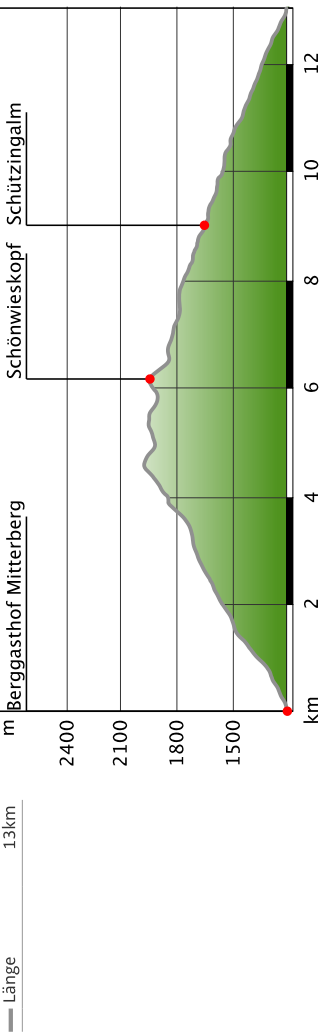
- Berggipfel
- 2 Schönwieskopf
- Quelle: Outdooractive Redaktion

- 4 Alm bewirtschaftet
- 3 Schützingalm
- 5700 Zell am See
- +43 (0)6582 70893 od. 0664 4108465
- b.bichler@gmx.at
- Quelle: Zell am See-Kaprun Tourismus GmbH



Der Mitterberghof:

Foto: Zell am See-Kaprun Tourismus GmbH



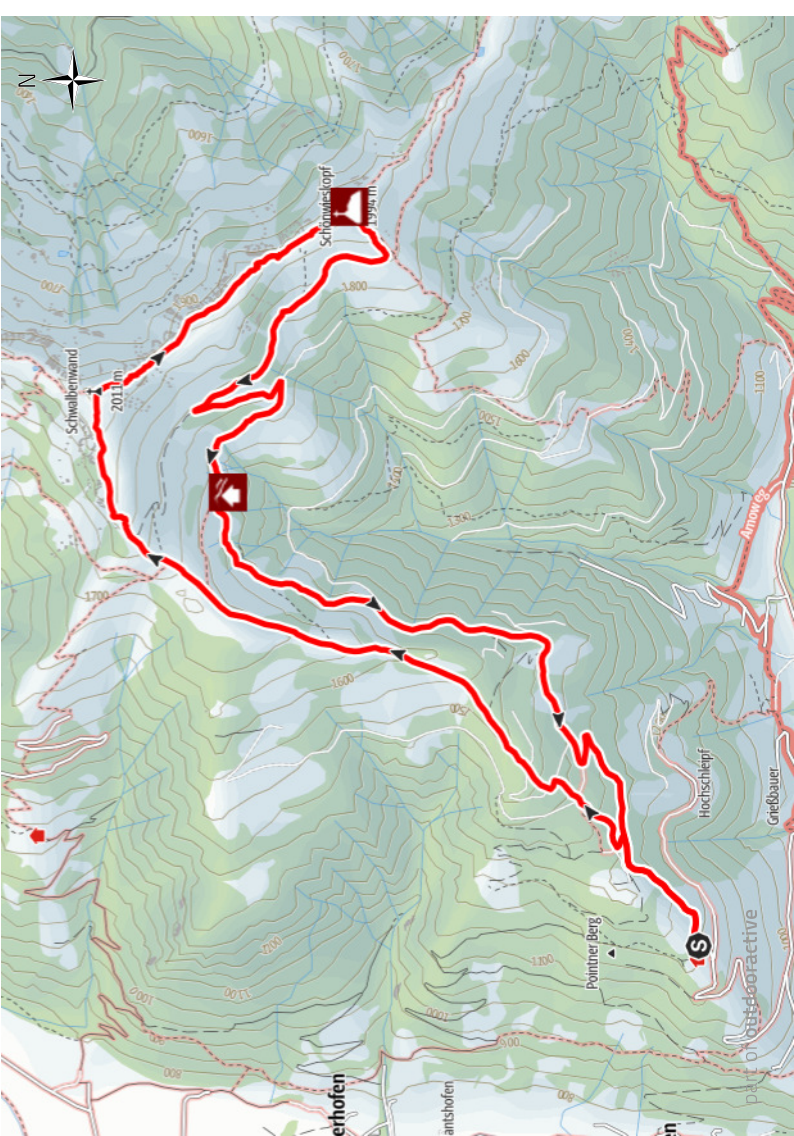
Wegpunkte

- Berggasthof
- 1 Berggasthof Mitterberg
- Mitterbergweg 155
- 5700 Zell am See
- +43 (0)6542 72493
- mitterberghof@aon.at
- <http://www.mitterberghof.at>
- Quelle: Zell am See-Kaprun Tourismus GmbH

Start der Tour
Berggasthof Mitterberg

Ende der Tour
Berggasthof Mitteberg

Wunderschöne Rundtour mit drei Gipfelerlebnissen




Quelle
Zell am See-Kaprun Tourismus GmbH

Titelbild: Mitterberg-Blumenwiese
Foto: Zell am See-Kaprun Tourismus GmbH

Kartengrundlagen: outdooractive Kartografie; Deutschland: ©GeoBasis-DE / BKG 2018, ©GeoBasis-DE / LDIV 2018, Österreich: ©1996-2018 here, All rights reserved., ©BEV 2012, ©Land Vorarlberg, Italien: ©1994-2018 here, All rights reserved., ©Autonome Provinz Bozen – Südtirol, ©Abteilung Natur, Landschaft und Raumentwicklung, © Präzisionsdaten 4.LAND, Schweiz: geodata @swisstopo Kartengrundlagen: outdooractive Kartografie: OpenStreetMap, ©OpenStreetMap (www.openstreetmap.org) Mitwirkende, CC-BY-SA (www.creativecommons.org)

Wandertouren

TOP Schwalbenwand / Schönwieskopf



Tourdaten

Strecke	↔ 13 km	Schwierigkeit	Schwer
Dauer	🕒 5:00 Std	Kondition	●●●●●
Aufstieg	▲ 977 m	Technik	●●●●●
Abstieg	▼ 977 m	Höhenlage	1986 □ m 1206 □ m

part of outdooractive